BERGERIE DE LA GRAVIERE

Cadastre de 1981, section B, parcelle 68

Cadastre de 1841, section B, parcelle 97 et 98

Coordonnées : Lambert zone 3, x = 981,92 y = 179,26

Dans un enclos datant peut-être du XVIIIe siècle, une bergerie a été construite à la fin du XVIIIe siècle ou plus probablement dans la première moitié du XIXe siècle. Elle figure sur le cadastre de 1841. Son niveau inférieur a été voûté après coup, au plus tard au début du XXe siècle.

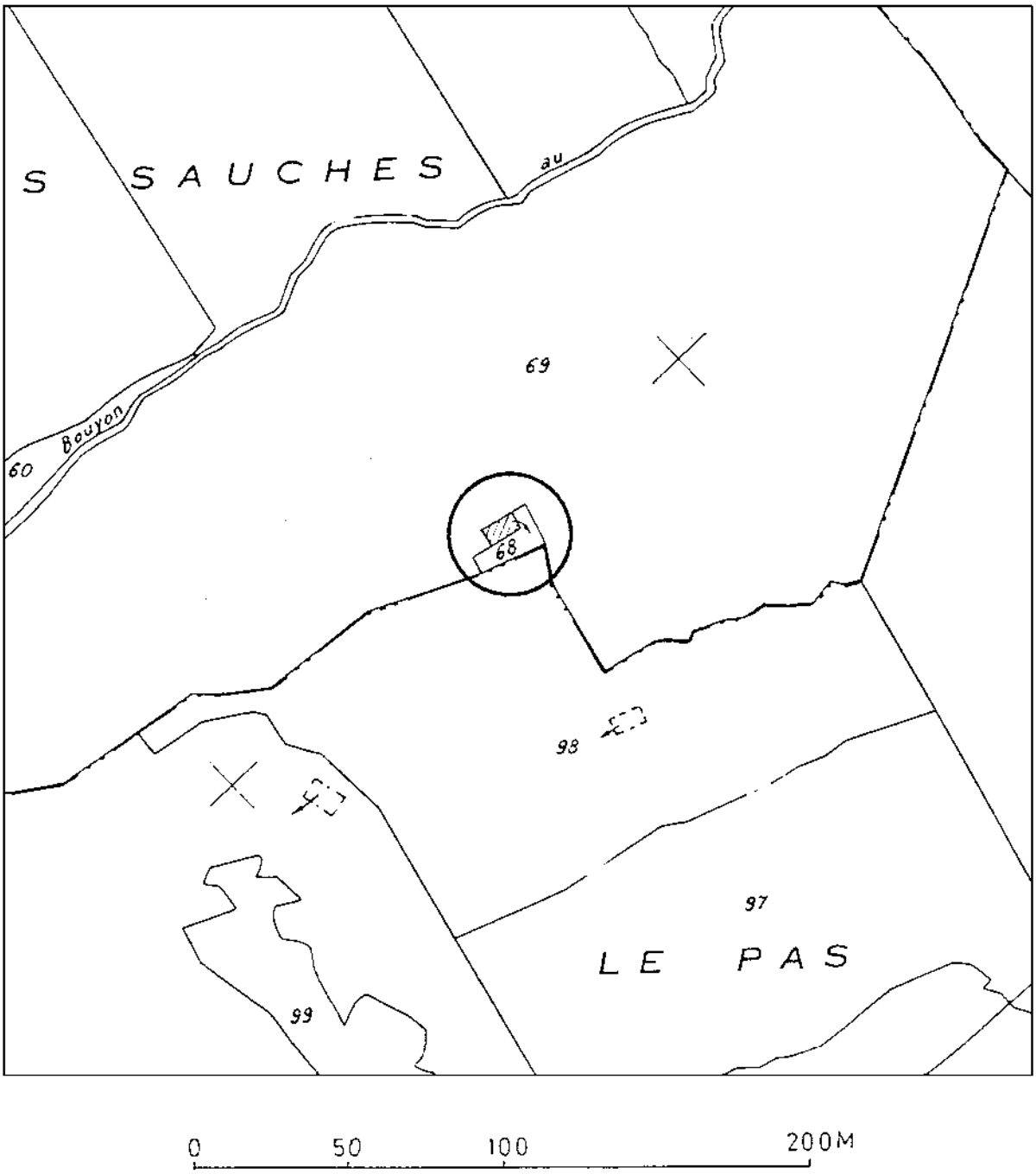

Fig. 84. Plan de situation extrait du parcellaire cadastral de 1981 (section B).

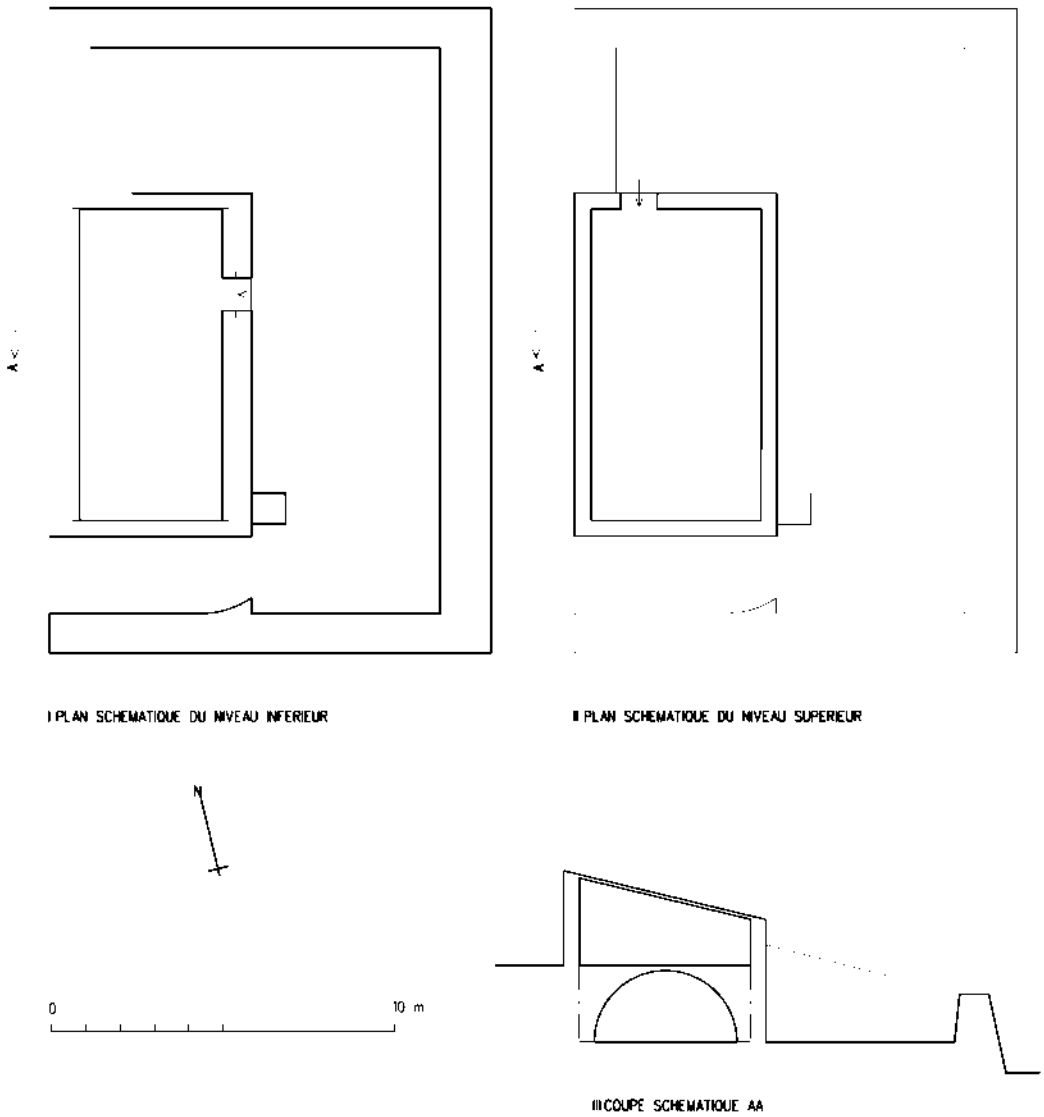

Fig. 85. Plans et coupe.

© Conseil général des Alpes-Maritimes, inventaire départemental du patrimoine culturel, J.-Cl. Poteur

Fig. 86. Vue d'ensemble depuis l'est.
Référence : 17 Fi 2945
© Conseil général des Alpes-Maritimes, inventaire départemental du patrimoine culturel, M. Graniou, 1994

Fig. 87. L'enclos, élévation sud : détail de la maçonnerie de pierres sèches.
Référence : 17 Fi 2950
© Conseil général des Alpes-Maritimes, inventaire départemental du patrimoine culturel, M. Graniou, 1994

Fig. 88. Intérieur de l'enclos : vue d'ensemble de la bergerie depuis le sud-est.
Référence : 17 Fi 2946
© Conseil général des Alpes-Maritimes, inventaire départemental du patrimoine culturel, M. Graniou, 1994



Fig. 89. La bergerie, niveau inférieur : intérieur, vue d'ensemble depuis l'ouest.
Référence : 17 Fi 4332
© Conseil général des Alpes-Maritimes, inventaire départemental du patrimoine culturel, M. Graniou, 1994