

CHAPELLE SAINT-PONS

Cadastre de 1985, section D, parcelle 201

Cadastre de 1841, section D, parcelle 405

Coordonnées Lambert (zone 3) $x = 974,16$ $y = 177,01$

Le hameau de Saint-Pons a dû posséder un lieu de culte antérieur à la chapelle actuelle et qu'il est question de "faire réparer" en 1665⁵⁶. Celui-ci n'est plus mentionné par la suite.

D'après le cahier des délibérations de la communauté, la construction d'une chapelle est envisagée de 1760 à 1764⁵⁷. Parmi ces mentions, celle de 1762 précise qu'il faut en désigner l'emplacement, ce qui signifie qu'elle ne sera probablement pas érigée sur le site de la précédente.

La chapelle (fig. 85 et 86) est un petit édifice très simple. En façade, la porte est flanquée d'un petit jour.

56. Arch. com. de Gréolières, Délibérations du conseil, XVIIe-XVIIIe siècles, f° 21 v°

57. Arch. com. de Gréolières, Délibérations du conseil, Cahier de délibérations de 1759 à 1761, f° 21 v°, Cahier de délibérations de 1761 à 1763, f° 34 v° et f° 36 v° et Cahier de délibérations de 1763 à 1764, f° 10 et f° 34

CHAPELLE SAINTE-PONS

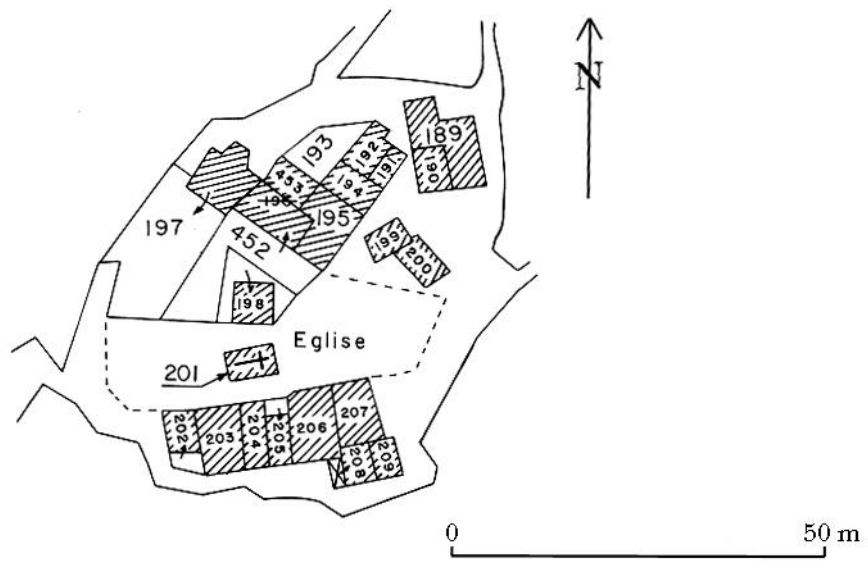


Fig. 83. Plan de situation (parcellaire cadastral de 1985, section D)

CHAPELLE SAINTE-PONS

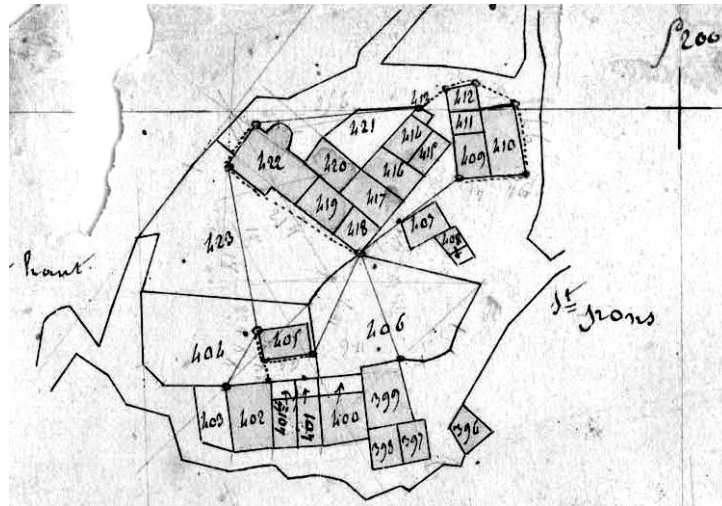


Fig. 84. Extrait du parcellaire cadastral de 1841, section D
© Arch. dép. des Alpes-Maritimes
Référence : 25Fi070/1/D

CHAPELLE SAINTE-PONS

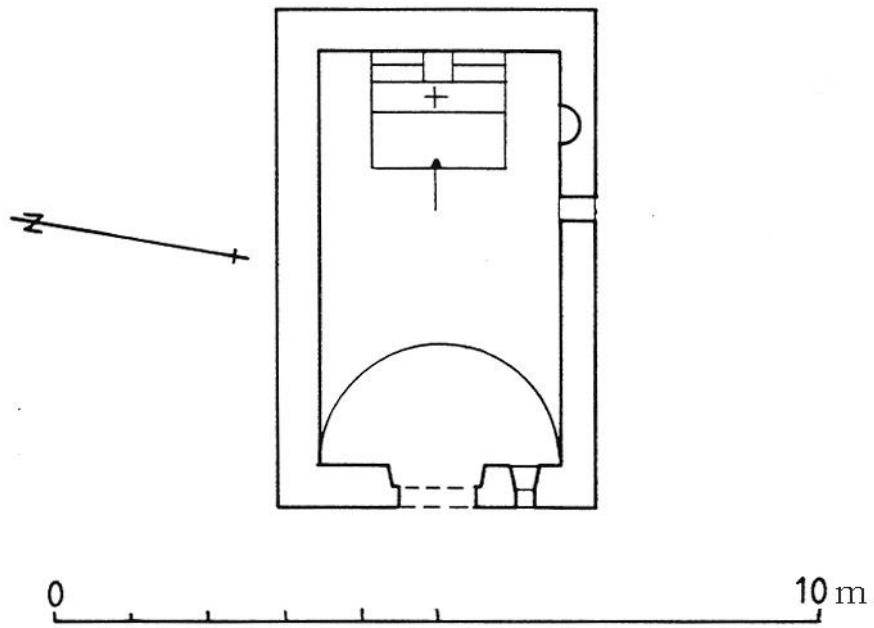


Fig. 85. Plan

© Etat - Ministère de la culture, Inventaire général, N. Pégand, 1993

CHAPELLE SAINTE-PONS



Fig. 86. Vue de volume prise du nord-ouest

© Etat - Ministère de la culture, Inventaire général, M. Heller - G. Roucaute, 1993

Référence : 93.06.0602.X

CHAPELLE SAINTE-PONS



Fig. 87. Vue intérieure depuis l'ouest

© État - Ministère de la culture, Inventaire général, M. Heller - G. Roucaute, 1993

Référence : 93.06.0473.X